

BALLASHOLAGUE

IN
MAUGHOLD

THE PROPERTY OF
M^r ROBERT CORTEEN 1863

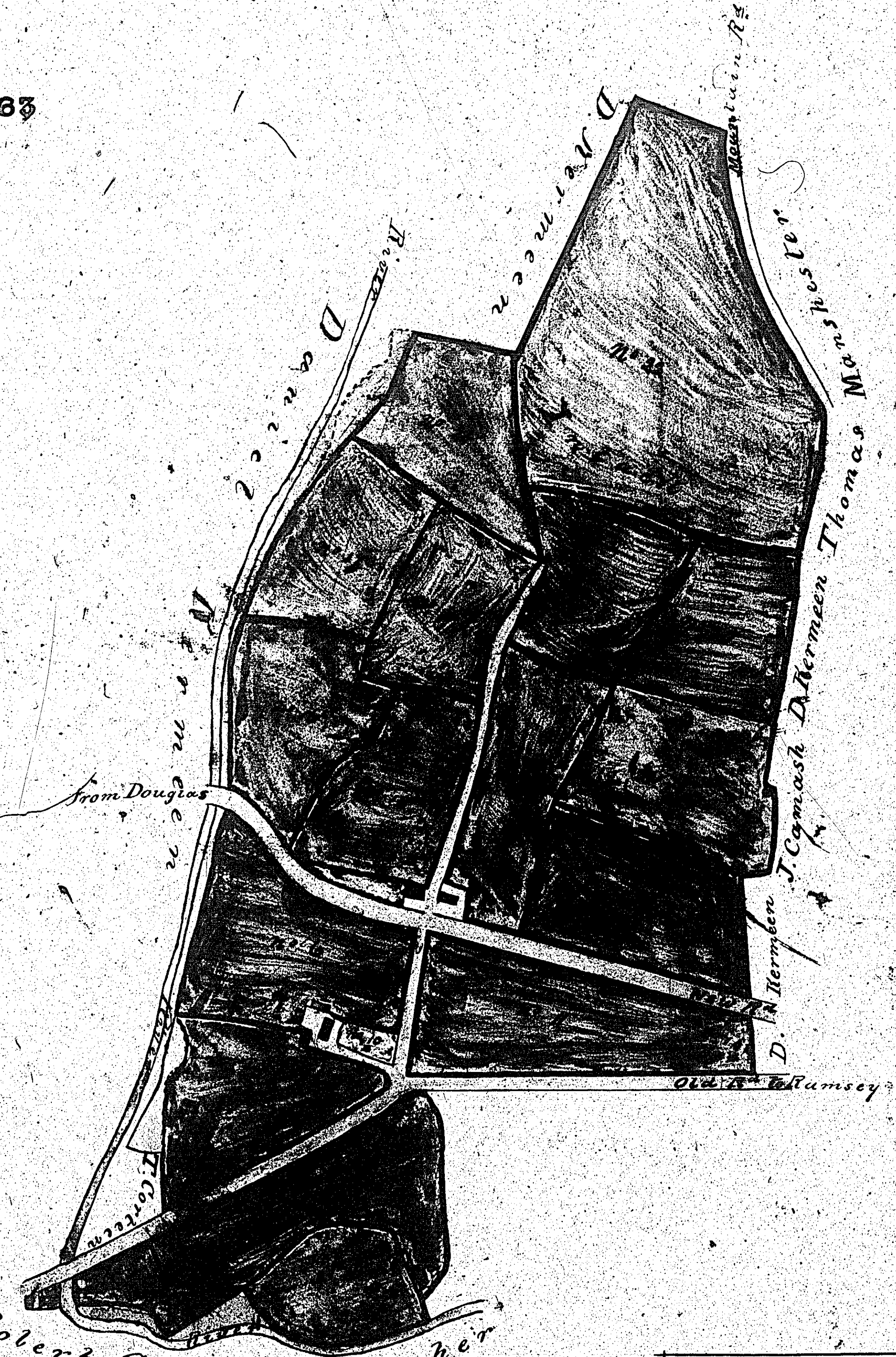
Contents

No	8	1	7
1	0	0	18
2	0	5	10
3	4	0	0
4	2	1	3
5	2	2	0
6	4	2	6
* 10	1	0	19 easent & jam. Rds
11	3	0	32
12	3	0	0
13	3	2	0
14	3	0	32
15	2	2	0
16	4	0	15
17	3	1	0
18	3	0	0
19	3	0	5
20	3	0	0
21	4	0	0
22	8	2	21
New Road			59 3 1
			1 0 3 deducted
Total			58 2 38

* Nos 7, 8 & 9 omitted by mistake

10 Chains

Surveyed by John Brown Copied by Edward J. ...



ISLE OF MAN GOVERNMENT: GENERAL REGISTRY

ASYLUM PLANS: PARISH OF MAUGHOLD

Original coloured

1:23

ISLE OF MAN GOVERNMENT: GENERAL REGISTRY

ASYLUM PLANS: PARISH OF MAUGHOLD

Original coloured

1:23

THALLOMITCHEL

in

Maughold

The property of

JOHN CORLETT

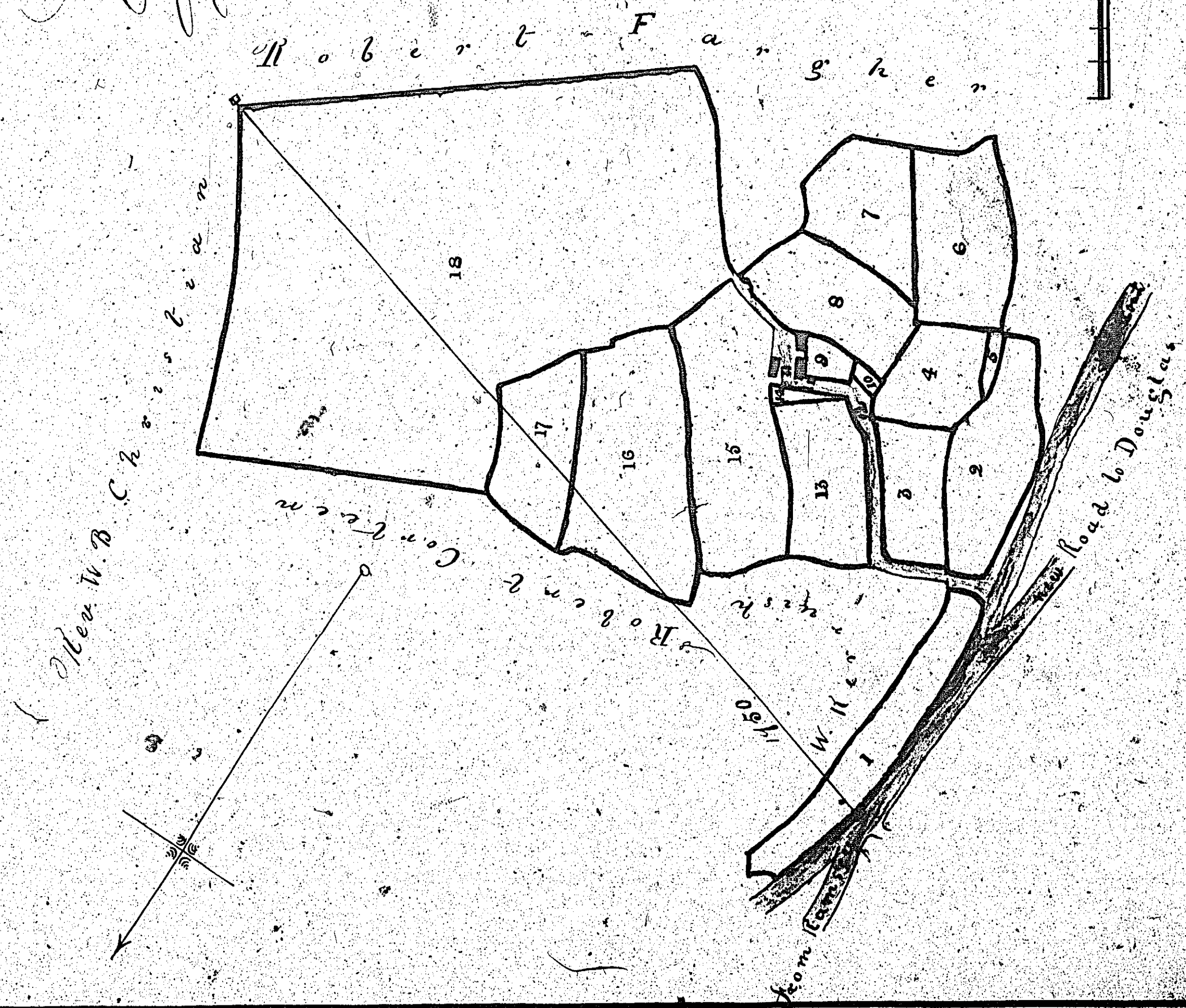
July 1862

Contents

No.	1	2	3	4	5	6	7	8	9	10	11	12	13	14	15	16	17	18	Total
Chains	1. 1. 1. 5	1. 1. 1. 5	1. 1. 1. 5	0. 3. 3. 3	0. 3. 3. 18	0. 0. 1. 12	1. 1. 1. 34	1. 1. 0. 8	1. 1. 1. 5	0. 0. 0. 23	0. 0. 0. 6	0. 0. 0. 18	0. 0. 1. 0	1. 0. 0. 6	0. 0. 0. 12	2. 0. 0. 22	2. 1. 1. 57	1. 0. 0. 13	14. 0. 1. 19



Surveyed by J & E. Coakley

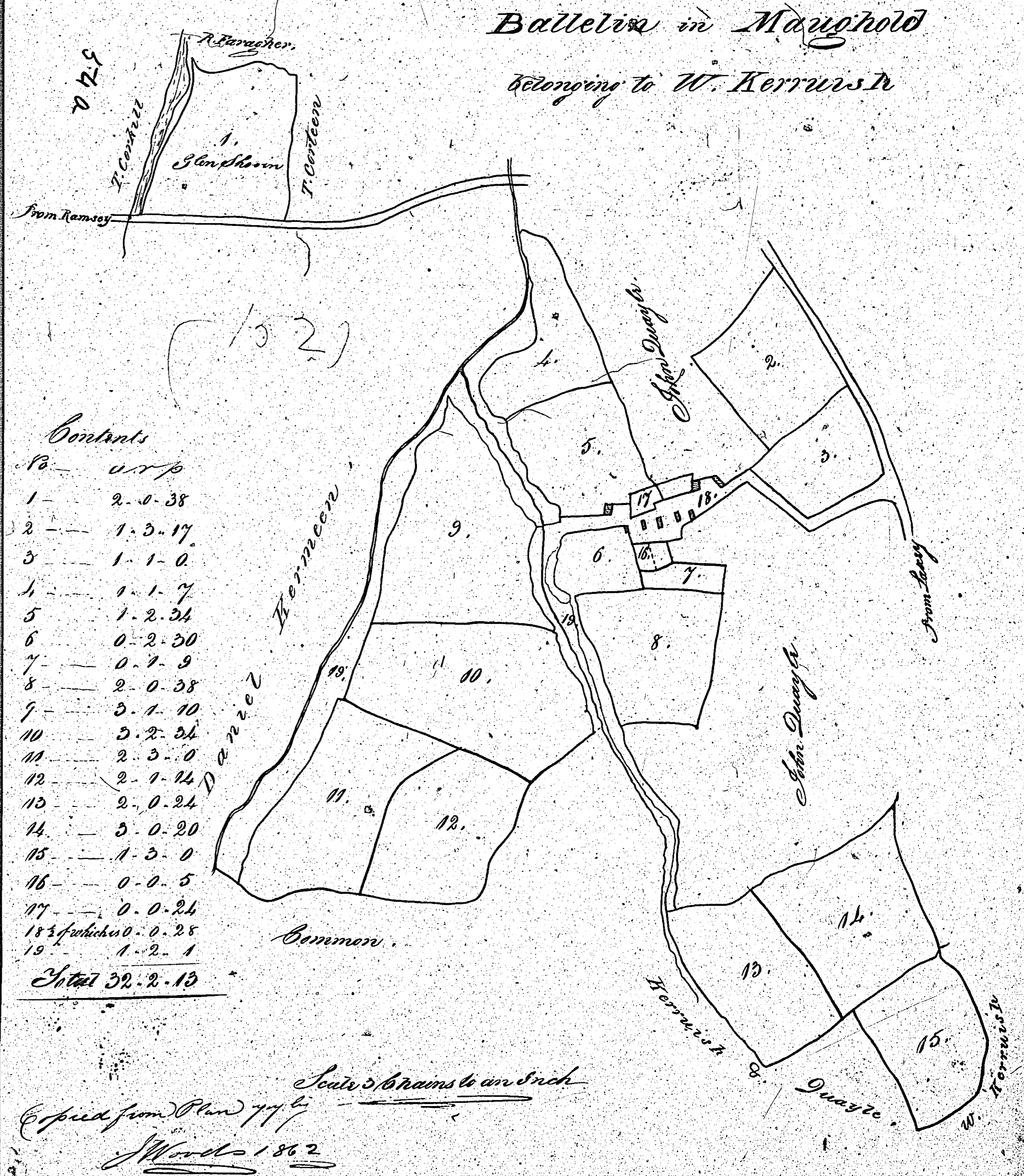


ISLE OF MAN GOVERNMENT: GENERAL REGISTRY

ASYLUM PLANS: PARISH OF MAUGHOLD

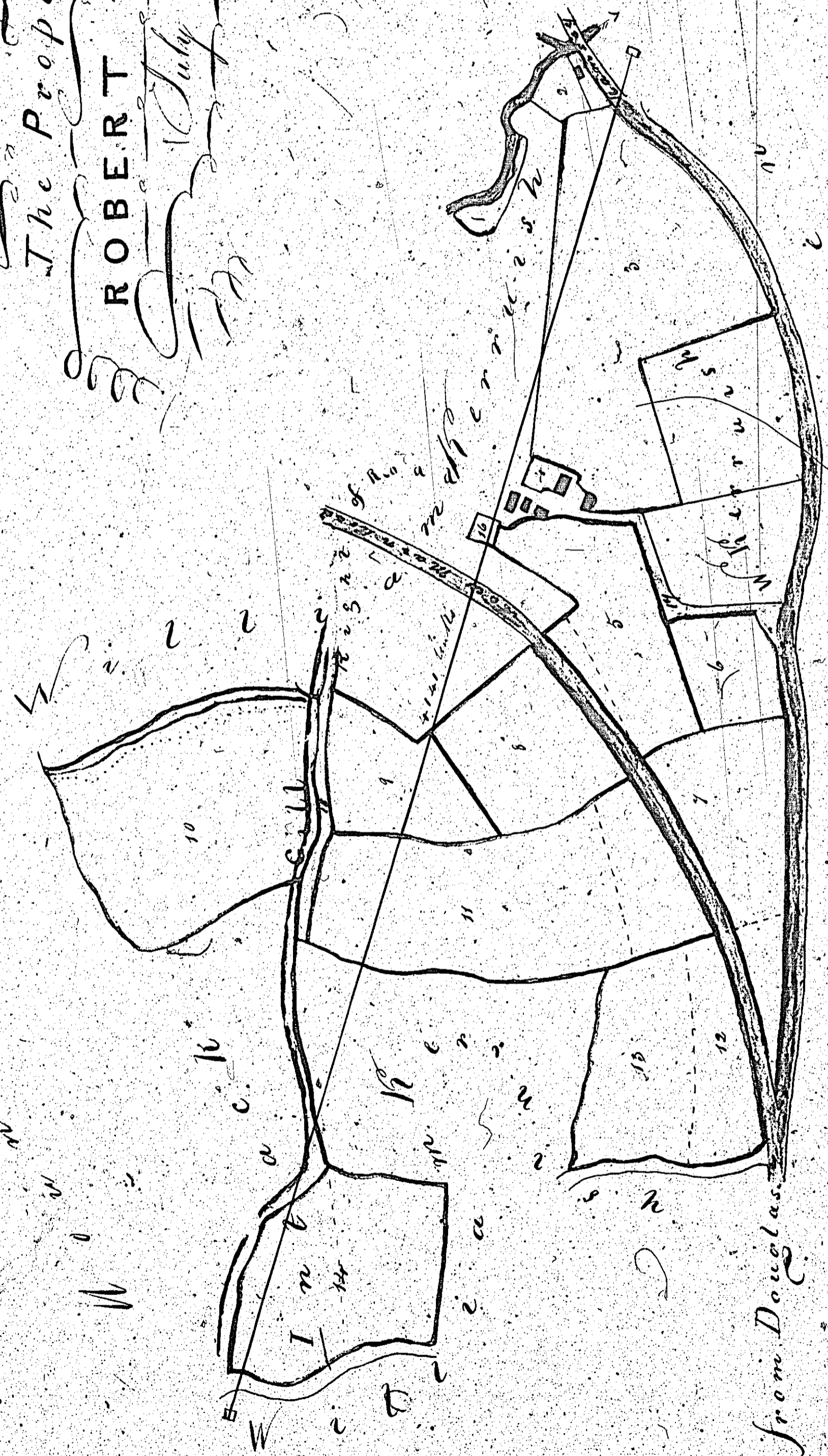
Original monotone

1:23



ISLE OF MAN GOVERNMENT: GENERAL REGISTRY
 ASYLUM PLANS: PARISH OF MAUGHOLD
 Original coloured 1:23


BALLALLIN
 IN
 Maughold
 The Property of
 ROBERT QUAYLE
 July 1862



Contents

1	0.0.0.0	1	0.0.0.0
2	4.0.0.0	2	0.0.0.0
3	0.0.0.0	3	0.0.0.0
4	0.0.0.0	4	0.0.0.0
5	0.0.0.0	5	0.0.0.0
6	0.0.0.0	6	0.0.0.0
7	0.0.0.0	7	0.0.0.0
8	0.0.0.0	8	0.0.0.0
9	0.0.0.0	9	0.0.0.0
10	0.0.0.0	10	0.0.0.0
11	0.0.0.0	11	0.0.0.0
12	0.0.0.0	12	0.0.0.0
13	0.0.0.0	13	0.0.0.0
14	0.0.0.0	14	0.0.0.0
15	0.0.0.0	15	0.0.0.0
16	0.0.0.0	16	0.0.0.0
17	0.0.0.0	17	0.0.0.0
18	0.0.0.0	18	0.0.0.0
19	0.0.0.0	19	0.0.0.0
20	0.0.0.0	20	0.0.0.0
21	0.0.0.0	21	0.0.0.0
22	0.0.0.0	22	0.0.0.0
23	0.0.0.0	23	0.0.0.0
24	0.0.0.0	24	0.0.0.0
25	0.0.0.0	25	0.0.0.0
26	0.0.0.0	26	0.0.0.0
27	0.0.0.0	27	0.0.0.0
28	0.0.0.0	28	0.0.0.0
29	0.0.0.0	29	0.0.0.0
30	0.0.0.0	30	0.0.0.0
31	0.0.0.0	31	0.0.0.0
32	0.0.0.0	32	0.0.0.0
33	0.0.0.0	33	0.0.0.0
34	0.0.0.0	34	0.0.0.0
35	0.0.0.0	35	0.0.0.0
36	0.0.0.0	36	0.0.0.0
37	0.0.0.0	37	0.0.0.0
38	0.0.0.0	38	0.0.0.0
39	0.0.0.0	39	0.0.0.0
40	0.0.0.0	40	0.0.0.0
41	0.0.0.0	41	0.0.0.0
42	0.0.0.0	42	0.0.0.0
43	0.0.0.0	43	0.0.0.0
44	0.0.0.0	44	0.0.0.0
45	0.0.0.0	45	0.0.0.0
46	0.0.0.0	46	0.0.0.0
47	0.0.0.0	47	0.0.0.0
48	0.0.0.0	48	0.0.0.0
49	0.0.0.0	49	0.0.0.0
50	0.0.0.0	50	0.0.0.0
51	0.0.0.0	51	0.0.0.0
52	0.0.0.0	52	0.0.0.0
53	0.0.0.0	53	0.0.0.0
54	0.0.0.0	54	0.0.0.0
55	0.0.0.0	55	0.0.0.0
56	0.0.0.0	56	0.0.0.0
57	0.0.0.0	57	0.0.0.0
58	0.0.0.0	58	0.0.0.0
59	0.0.0.0	59	0.0.0.0
60	0.0.0.0	60	0.0.0.0
61	0.0.0.0	61	0.0.0.0
62	0.0.0.0	62	0.0.0.0
63	0.0.0.0	63	0.0.0.0
64	0.0.0.0	64	0.0.0.0
65	0.0.0.0	65	0.0.0.0
66	0.0.0.0	66	0.0.0.0
67	0.0.0.0	67	0.0.0.0
68	0.0.0.0	68	0.0.0.0
69	0.0.0.0	69	0.0.0.0
70	0.0.0.0	70	0.0.0.0
71	0.0.0.0	71	0.0.0.0
72	0.0.0.0	72	0.0.0.0
73	0.0.0.0	73	0.0.0.0
74	0.0.0.0	74	0.0.0.0
75	0.0.0.0	75	0.0.0.0
76	0.0.0.0	76	0.0.0.0
77	0.0.0.0	77	0.0.0.0
78	0.0.0.0	78	0.0.0.0
79	0.0.0.0	79	0.0.0.0
80	0.0.0.0	80	0.0.0.0
81	0.0.0.0	81	0.0.0.0
82	0.0.0.0	82	0.0.0.0
83	0.0.0.0	83	0.0.0.0
84	0.0.0.0	84	0.0.0.0
85	0.0.0.0	85	0.0.0.0
86	0.0.0.0	86	0.0.0.0
87	0.0.0.0	87	0.0.0.0
88	0.0.0.0	88	0.0.0.0
89	0.0.0.0	89	0.0.0.0
90	0.0.0.0	90	0.0.0.0
91	0.0.0.0	91	0.0.0.0
92	0.0.0.0	92	0.0.0.0
93	0.0.0.0	93	0.0.0.0
94	0.0.0.0	94	0.0.0.0
95	0.0.0.0	95	0.0.0.0
96	0.0.0.0	96	0.0.0.0
97	0.0.0.0	97	0.0.0.0
98	0.0.0.0	98	0.0.0.0
99	0.0.0.0	99	0.0.0.0
100	0.0.0.0	100	0.0.0.0

from Douglas
 T h a l l o o G
 The Road described above contains 46 Irish acres



Surveyed by Mc Menqueth
 Copied by Edw. J. Cartan

19

ISLE OF MAN GOVERNMENT: GENERAL REGISTRY

ASYLUM PLANS: PARISH OF MAUGHOLD

Original monotone

1:23

